

Factura Pequeño Contribuyente

JUAN FRANCISCO , TAQUÉ DEL CID

Nit Emisor: 12809993

JUAN FRANCISCO TAQUE DEL CID

3 AVENIDA MATAZANO 6-44 ALDEA BOCA DEL MONTE, zona 3,
VILLA CANALES, GUATEMALA

NIT Receptor: 3440958

Nombre Receptor: INSTITUTO GEOGRAFICO NACIONAL, INGENIERO
ALFREDO OBIOLS GOMEZ

Dirección comprador: AVENIDA LAS AMÉRICAS 5-76 ZONA 13,
GUATEMALA

NÚMERO DE AUTORIZACIÓN:

5CF2362D-3269-47A3-99D4-1BDA6B37C69B

Serie: 5CF2362D Número de DTE: 845760419

Numero Acceso:

Fecha y hora de emisión: 30-nov-2025 10:55:40

Fecha y hora de certificación: 03-nov-2025 10:55:41

Moneda: GTQ

#No	B/S	Cantidad	Descripción	P. Unitario con IVA (Q)	Descuentos (Q)	Otros Descuentos(Q)	Total (Q)	Impuestos
1	Servicio	1	Pago de honorarios por servicios técnicos prestados al Instituto Geográfico Nacional, Ingeniero Alfredo Obiols Gómez del Ministerio de Agricultura, Ganadería y Alimentación durante el periodo correspondiente del 01 de noviembre de 2025 al 30 de noviembre de 2025, según Contrato Administrativo número 2025-202-10-28-16, Acuerdo Ministerial de Aprobación número RH-029-202-6-2025.	10,000.00	0.00	0.00	10,000.00	
TOTALES:					0.00	0.00	10,000.00	

CANCELADO

* No genera derecho a crédito fiscal


Datos del certificador

Superintendencia de Administración Tributaria NIT: 16693949




Razón: que se registra para hacer constar que la factura que precede, Serie: 5CF2362D Número DTE: 845760419 de fecha 30 de noviembre de 2025 emitida por Juan Francisco Taque del Cid, ampara el pago por servicios técnicos; correspondiente al mes de noviembre del año 2025, según contrato Administrativo número 2025-202-10-28-16 y Acuerdo Ministerial de Aprobación número RH-029-202-6-2025 Conste. Guatemala, 30 de noviembre de 2025.

F. 
Juan Francisco Taque del Cid
DPI: 1623273310101


F. 
Firma y sello del Responsable de la
Verificación de los Servicios Contratados
de la División de Fotogrametría
Instituto Geográfico Nacional
Ingeniero Alfredo Obiols Gomez



F. 
Ingeniero David Isaac Gómez Gómez
Director del Instituto Geográfico Nacional -IGN-
Ing. Alfredo Obiols Gómez,
con Funciones Temporales



"Contribuyendo por el país que todos queremos"

	Identificador Documento del Verificador Integrado No: 1762190032638	Fecha de Generación: Nov 3, 2025, 11:13 AM
Detalle de Documentos		
Tipo Documento:	FEL	
Fecha Emisión:	30/11/2025 10:55:40	
Emisor:	12809993	
Agente de Retención:	No es agente de retención.	
Establecimiento:	JUAN FRANCISCO TAQUE DEL CID	
Receptor:	3440958-INSTITUTO GEOGRAFICO NACIONAL, INGENIERO ALFREDO OBIOLS GOMEZ	
Monto Total:	GTQ GTQ 10000.000000	
No. de Acceso:	0	
Autorización:	5CF2362D-3269-47A3-99D4-1BDA6B37C69B	
Serie:	5CF2362D	
Número del DTE:	845760419	
Acuse de recibido:	FCID202520251103T10:55:4106:005CF2362D326947A399D41BDA6B37C69B	
Fecha de la consulta:	03/11/2025 11:13:21	
Estado:	Activo	
Asociado a una garantía mobiliaria:	No	



SITUACIÓN DEL CONTRIBUYENTE:

NO PRESENTA INCUMPLIMIENTOS



AI 03/11/2025 11:13:30 AM

CONTRIBUYENTE Y/O EMISOR	
NIT	12809993
NOMBRE	JUAN FRANCISCO, TAQUÉ DEL CID
RESUMEN	
TIPO DE INCUMPLIMIENTO	
¡FELICITACIONES! NO PRESENTA INCUMPLIMIENTOS TRIBUTARIOS	
El no presentar incumplimientos, no garantiza que el contribuyente pueda obtener la "Solvencia Fiscal", ya que el proceso de emisión de la misma, considera otras obligaciones no incluidas en el Verificador Integrado.	

Para actualizar tus Datos de RTU, así como verificar el detalle de las declaraciones presentadas puedes hacerlo en Agencia Virtual ingresando Usuario y Contraseña, si aún no tienes tu contraseña, ingresa a <https://portal.sat.gob.gt/portal/> selecciona Agencia Virtual en la opción "Solicitar Usuario", luego preséntate a una Agencia u Oficina Tributaria o llama al Contac Center de la SAT, teléfono 1550.



Verifique la validez de la presente consulta

INFORME MENSUAL DE ACTIVIDADES REALIZADAS

No. Contrato Administrativo:		2025-202-10-28-16
No. de Acuerdo Ministerial de Aprobación de Contrato:		RH-029-202-6-2025
Tipo de Servicios:		Técnicos
Nombres y apellidos de la persona contratista:		Juan Francisco Taqué del Cid
Plazo de Contratación	Del: 28/10/ 2025.	Al: 31/12/ 2025.
Periodo de este Informe:	Del: 01/11/ 2025.	Al: 31/11/ 2025.
Monto a Pagar: Diez Mil quetzales exactos.		Q 10,000.00
Prestados en:		Instituto Geográfico Nacional, Ingeniero Alfredo Obiols Gómez

Señora ministra de Agricultura, Ganadería y Alimentación:

A continuación, se detallan las actividades y avances gestionados durante el periodo de la contratación:

Descripción de actividades según TDR	Informes de actividades realizadas	Avance	
		Cuantitativo	Cualitativo
1) Brindar apoyo técnico en actividades relacionadas con la exposición, revelado, fijado, lavado y secado de fotografía aérea análoga antigua para el proceso de digitación.	Brinde Apoyo técnico en la elaboración de 02 fotos contacto en papel fotográfico área de Santa Cruz Verapaz, Cobán del proyecto MARK HURD año 1964 , Solicitado por el área de Mercadeo y Ventas para los usuarios que lo solicitan.	100%	Finalizado
2) Brindar apoyo técnico en actividades relacionadas con el uso de químicos fotolitográficos para el revelado y reproducción de fotografías aéreas en material de película y papel fotográfico.	Brinde Apoyo técnico en el proceso de seguimiento y ubicación de fotografías aéreas y fotointerpretación, según su índice de vuelo. Lugar ubicado: Charrancho y San Pedro Ayampuc.	100%	Finalizado
3) Brindar apoyo técnico en la atención a usuarios y orientación respecto a procesos de fotointerpretación de fotografías aéreas antiguas para el escaneo fotogramétrico.	Brinde Apoyo técnico en la preparación de químicos fotolitográficos para el revelado, fijado, lavado, y secado de las fotos contacto de fotografía aérea antigua en papel fotográfico.	100%	Finalizado
4) Brindar apoyo técnico en la ubicación de rollos y fotointerpretación de fotos análogas aéreas antiguas para el escaneo, de ser necesario obtener información de campo para	Brinde Apoyo técnico en la División de Fotogrametría en el laboratorio radiométrico con la revisión de rollos de fotografía antigua para escaneo. Área Colonia Centro América, Mixco Municipio de Guatemala,	100%	Finalizado

cumplir con la actividad.	proyecto, DGC año 1960, VTN año 1973, STAMP 1991. Carretera a El Salvador Kilómetro 24.5, proyecto WWS año 1954, VV91 año 1947, HUNTING año 1962. Cementerio Las Flores zona 7 de Mixco, proyecto WWS año 1954, MARK HURD año 1964. IGN año 1973, IGN año 1980, JICA IGN año 2000. San Jerónimo, Salamá, MARK HURD año 1964. San Miguel Chicaj, Salamá, MARK HURD año 1964, Laguna de Ayarza, Nueva Santa Rosa, STAMP año 1987.		
5) Otras actividades relacionadas con el servicio contratado o que le sean asignadas por la autoridad superior.	Brinde Apoyo técnico en el área de Mercadeo y Ventas con el proceso técnico de localización de rollos y fotografía aérea análoga de área Ciudad de Guatemala, Nueva Santa Rosa y Salamá.	100%	Finalizado

El presente informe describe lo actuado por el suscrito en cumplimiento a las actividades desarrolladas durante el periodo de la contratación, y acorde a los términos de referencia de la misma.

Atentamente,



(F)

Juan Francisco Taqué del Cid
DPI: 1623273310101
Celular: 57431663

Se hace constar que las actividades descritas en este informe responden a lo estipulado en el contrato administrativo y sus respectivos términos de referencia, y se encuentran recibidos de conformidad, por lo que autorizo a quién corresponda, para que procedan al trámite de pago de los honorarios correspondientes.

(F)

Firma y sello del Responsable de la
Verificación de los Servicios Contratados
Ing. Vinicio Robles Pereira
División de Fotogrametría
Instituto Geográfico Nacional
Ing. Alfredo Obiols Gómez



(F)

Ingeniero David Isaac Gómez Gómez
Director del Instituto Geográfico Nacional, IGN
Ing. Alfredo Obiols Gómez,
con Funciones Temporales

